

Филиал МБОУ СОШ №2 Крюковская ООШ

“Утверждаю”
Начальник ОГИБДД ОМВД
России по
Константиновскому району

А.К. Сорокин
А.К. Сорокин
(подпись)



“Утверждаю”
Заведующий МУ «Отдел
образования Администрации
Константиновского района»

Е.Ю. Дьякова
Е.Ю. Дьякова (подпись)

“09” 09 2015 г.



“Утверждаю”
Директор
МБОУ «СОШ№2»

Г.В. Шевцова
Г.В. Шевцова
(подпись)

“01” 09 2015 г.



“Утверждаю”
Заместитель Главы
Константиновского района

В.А. Дьячкин
В.А. Дьячкин
(подпись)

“09” 09 2015 г.



ПАСПОРТ ШКОЛЬНОГО АВТОБУСНОГО МАРШРУТА

«Крюков –Трофимов -Крюков»

1 сентября 2015

ПАСПОРТ ШКОЛЬНОГО МАРШРУТА
Филиал МБОУ СОШ №2 Крюковская ООШ

Крюков –Трофимов Крюков
(наименование маршрута)

Составлен по состоянию на 01.09.2015г.

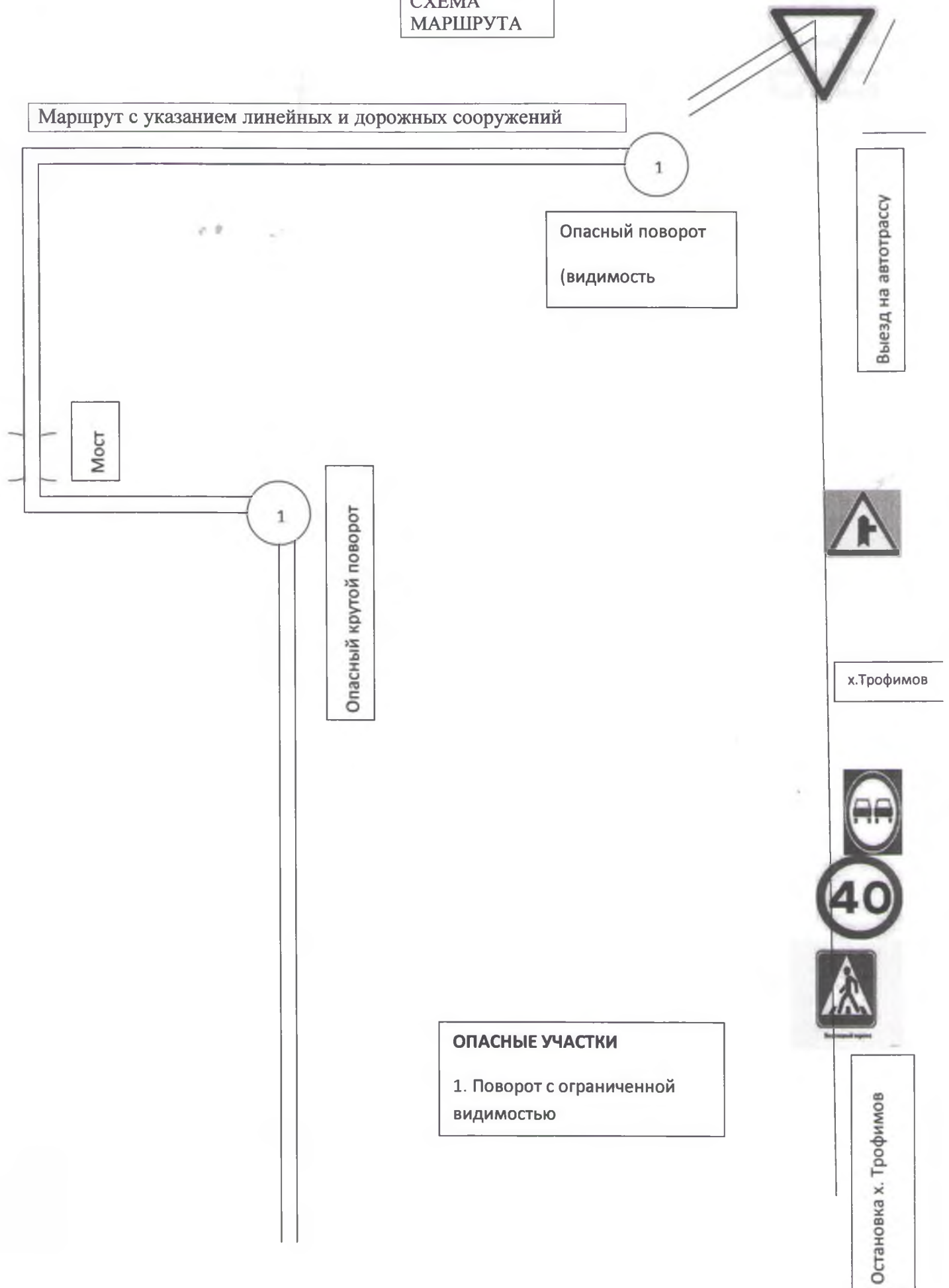
ХАРАКТЕРИСТИКА МАРШРУТА

Вид маршрута	Школьный
Дата открытия и основание	01.09.2015 год в целях организации подвоза детей в школу
Наименование организации-заказчика	МБОУ «СОШ№2 »
Почтовый и фактический адрес заказчика	347251, г.Константиновск, ул.Рылеева59.
Руководитель (ФИО) организации-заказчика	Директор школы – Шевцова Г.В.
Телефон организации-заказчика	8 (86393)- 6-00-63
Наименование организации-перевозчика	МБОУ «СОШ№2»
Общая протяженность маршрута, км	18км
Марка подвижного состава	(ПАЗ 32053-70)
Дата закрытия и основания	20.06.2016г окончание учебного года

СХЕМА МАРШРУТА С УКАЗАНИЕМ ЛИНЕЙНЫХ, ДОРОЖНЫХ СООРУЖЕНИЙ И ОПАСНЫХ УЧАСТКОВ

ФИЛИАЛ МБОУ СОШ №2 КРЮКОВСКАЯ ООШ

СХЕМА
МАРШРУТА



**Схема маршрута
(общий вид на картографической основе)**




СХЕМЫ РАЗВОРОТНЫХ ПЛОЩАДОК

СХЕМА РАЗВОРОТНОЙ ПЛОЩАДКИ ФИЛИАЛА МБОУ СОШ №2 КРЮКОВСКАЯ
ООШ

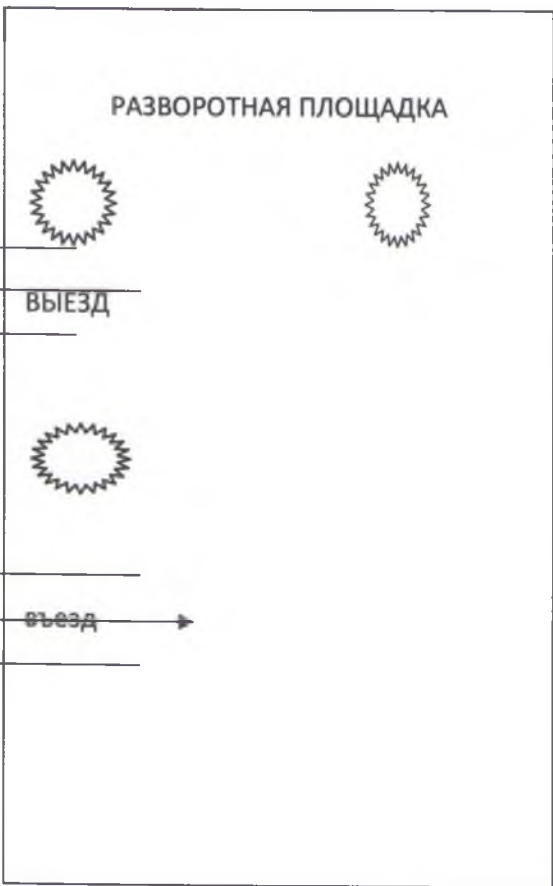
Ж.Д.

У
Л
И
Ц
А




Ж.Д.

Ш
К
О
Л
Ь
Н
А
Я



Ж.Д.



Ж.Д.

АКТ ЗАМЕРА ПРОТЯЖЕННОСТИ МАРШРУТА

Утверждаю
Руководитель организации-перевозчика
Г.В.Шевцова

Комиссия в составе председателя Запечнова А.В.-зам.директора по АХЧ,
Членов: Гляненко В.П., водитель автобуса,
Акшноновой Е.В.,-заведующий филиалом МБОУ СОШ №2 Крюковская ООШ,
Каплюк Л.Ю., главного бухгалтера школы
30.04.15г произвела замер расстояний и общей протяженности маршрута школьного автобуса
(Крюков-Трофимов-Крюков)
Путем контрольного замера на автобусе марки ПАЗ 32053-70 государственный номер
Р5130А, путевой лист № 593, водитель Гляненко В.П. на стандартной авторезине комиссия
установила:

1. Общая протяженность маршрута согласно показанию счетчика спидометра составила 18 км. (туда и обратно)
2. Расстояние от места стоянки автобуса до начального пункта движения 9 км.
3. Расстояние между остановочными пунктами составило: 9

Туда				Обратно		
Показания спидометра	Расстояние между остановочными пунктами	Расстояние от начального пункта движения	Наименование остановочных пунктов	Показания спидометра	Расстояние между остановочными пунктами	Расстояние от начального пункта движения
33566	9км	9км	х.Трофимов х.Крюков	33584	9км	9км

Председатель комиссии –  Марченко Н.В.

Члены комиссии

Гляненко В.П.
Акшнонова Е.В.
Каплюк Л.Ю.

Сведения о трассе маршрута

Кем обслуживается дорога	ДРСУ
Наличие мостов (между какими пунктами или на каком километре) и их грузоподъемность	Нет
Наличие железнодорожных переездов (между какими пунктами или на каком километре) и их вид (охраняемые, неохраняемые)	Нет
На каких остановочных пунктах имеются съездные площадки	х.Трофимов-ДК
	х.Крюков-школа
Наличие разворотных площадок на конечных пунктах	Имеется

КОЛИЧЕСТВО ПЛАНОВЫХ РЕЙСОВ НА МАРШРУТЕ
(Крюков –Трофимов-Крюков)

№ п/п	Сезон	Дни недели	Количество плановых рейсов (всего)
1.	осень-зима	Понедельник - пятница	2 (в день)
2.	зима-весна	Понедельник - пятница	2 (в день)

РАСПИСАНИЕ ДВИЖЕНИЯ АВТОБУСА НА МАРШРУТЕ

День	Маршрут	Время отправления	Время прибытия	Скорость движения
Понедельник	Крюков –Трофимов	7.30	7.50	Не более 60 км/ч
	Трофимов-Крюков	8.00	8.20	
	Крюков –Трофимов	14.20	14.40	Не более 60 км/ч
	Трофимов-Крюков	14.50	15.10	
Вторник	Крюков –Трофимов	7.30	7.50	Не более 60 км/ч
	Трофимов-Крюков	8.00	8.20	
	Крюков –Трофимов	15.10	15.30	Не более 60 км/ч
	Трофимов-Крюков	15.40	16.00	
Среда	Крюков –Трофимов	7.30	7.50	Не более 60 км/ч
	Трофимов-Крюков	8.00	8.20	
	Крюков –Трофимов	15.10	15.30	Не более 60 км/ч
	Трофимов-Крюков	15.40	16.00	
Четверг	Крюков –Трофимов	7.30	7.50	Не более 60 км/ч
	Трофимов-Крюков	8.00	8.20	
	Крюков –Трофимов	15.10	15.30	Не более 60 км/ч
	Трофимов-Крюков	15.40	16.00	
Пятница	Крюков –Трофимов	7.30	7.50	Не более 60 км/ч
	Трофимов-Крюков	8.00	8.20	
	Крюков –Трофимов	14.20	14.40	Не более 60 км/ч
	Трофимов-Крюков	14.50	15.10	

Протяженность маршрута – 18 км.

Ориентировочное время в пути: Крюков-Трофимов-к-Крюков: 15 - 20 минут

ПЕРЕЧЕНЬ АВТОБУСОВ, ОСУЩЕСТВЛЯЮЩИХ ПЕРЕВОЗКУ ШКОЛЬНИКОВ
НА МАРШРУТЕ
Крюков –Трофимов Крюков

№ п/п	Категория, эксплуатационное назначение и класс АТС	Марка, модель государственный регистрационный знак АТС	Общая вместимость чел.	Год выпуска	Количество, ед.
1.	D, автобус для перевозки детей, третий	ПАЗ 32053-70 P513OA	22	2011г.	1

Перевозчик:

_____ Директор МБОУ «СОШ№2 » Г.В.Шевцова